

УТВЕРЖДАЮ:  
Заместитель главы администрации  
Чебаркульского городского округа  
по городскому хозяйству

«\_\_\_\_\_» \_\_\_\_\_ 2022г.

**Карта-схема границ прилегающей территории № \_\_\_\_\_  
для многоквартирного жилого дома № 36 по улице 9 Мая в г. Чебаркуль  
с придомовой территорией**

1. Кадастровый номер объекта, по отношению к которому устанавливается прилегающая территория (если имеются сведения):

74:38:0123001:36 и 74:38:0123001:37

3. Сведения о собственнике и (или) ином законном владельце здания, строения, сооружения, земельного участка, а также их представителях (наименование юридического лица, фамилия, имя, отчество (при наличии) индивидуального предпринимателя или физического лица, место нахождения и адрес юридического лица, почтовый адрес индивидуального предпринимателя или физического лица, номера контактных телефонов):

*Общее имущество собственников помещения многоквартирного жилого дома №36  
по ул. 9 Мая в г. Чебаркуль*

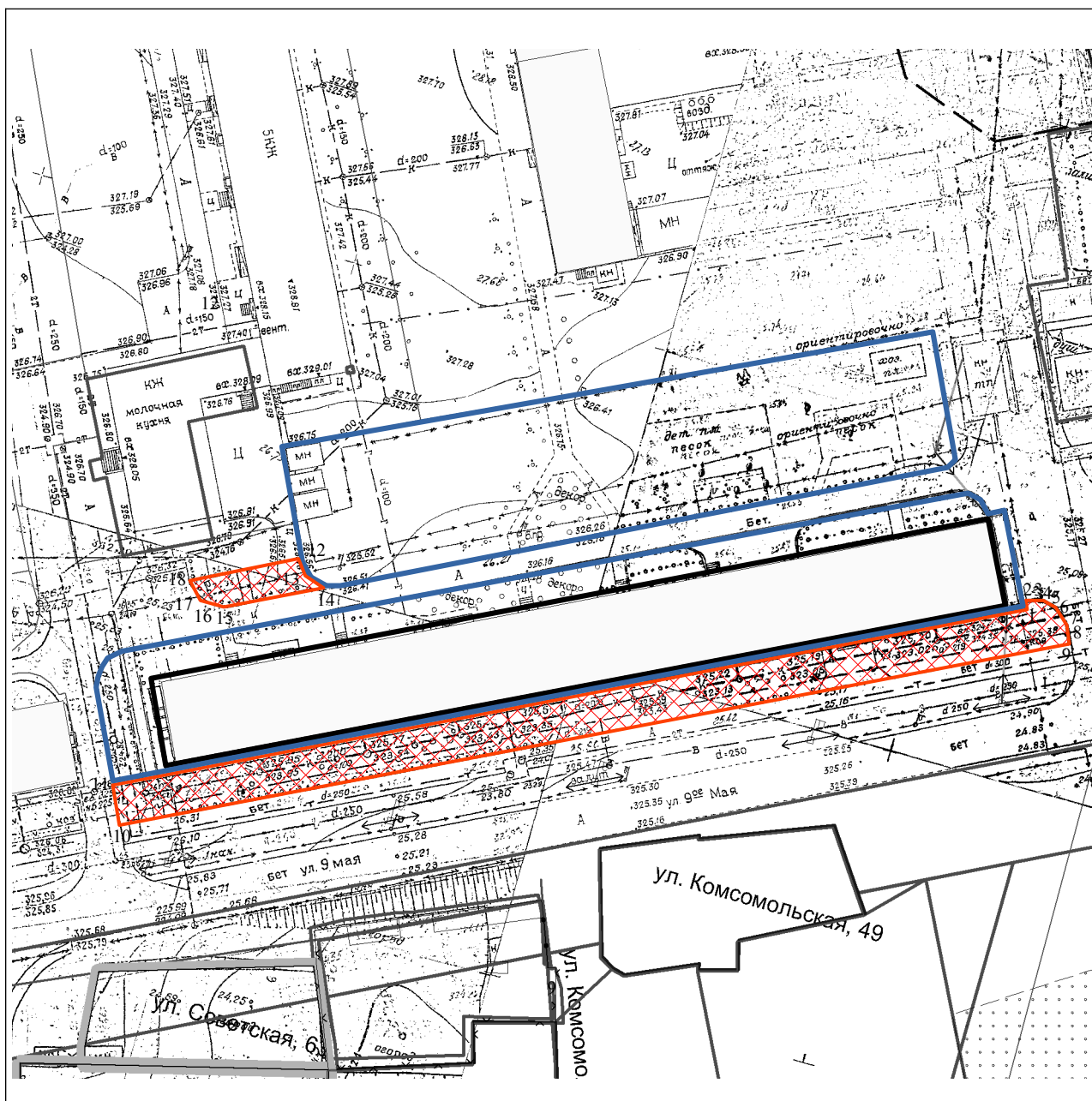
4. Площадь прилегающей территории: 1098,81 кв.м

5. Графическая часть карты — схемы границы прилегающей территории (Приложение 1).

6. Координаты поворотных точек прилегающей территории:




Обозначение характерных точек границ	Координаты <2>, м		Метод определения координат и средняя квадратическая погрешность положения характерной точки (Mt), м
	X	Y	
1	585303,53	2256832,53	0,72
2	585304,24	2256832,42	0,82
3	585304,44	2256833,22	1,16
4	585304,52	2256834,38	0,80
5	585304,52	2256835,18	1,16
6	585304,00	2256836,22	1,33
7	585303,12	2256837,22	1,37
8	585302,28	2256838,30	4,51
9	585297,88	2256839,30	148,81
10	585270,12	2256693,10	6,80
11	585276,85	2256692,10	142,94
12	585307,60	2256703,62	17,96
13	585311,22	2256721,21	2,64
14	585308,66	2256721,84	4,20
15	585306,82	2256725,61	17,13
16	585303,56	2256708,79	2,87
17	585304,59	2256706,11	2,30
18	585306,28	2256704,56	1,62

**Графическая часть карты-схемы границ прилегающей территории для многоквартирного жилого дома № 36 по ул. 9 Мая г.Чебаркуль**



Масштаб 1:1000

**Условные обозначения:**

	<p>прилегающая территория к многоквартирному жилому дому № 36 по ул. 9 Мая. Для нежилых помещений, расположенных в многоквартирном доме на первых этажах, определяется по длине - по границам нежилого помещения; по ширине — согласно графического материала;</p>
	<p>контур многоквартирного жилого дома № 36 по ул. 9 Мая</p>
	<p>граница земельного участка многоквартирного жилого дома № 36 по ул. 9 Мая стоящего на кадастровом учете</p>